


Planzeichenerklärung und textliche Festsetzungen zum

Bebauungsplan Nr. 229 „Schule am Meer“

PLANZEICHENERKLÄRUNG

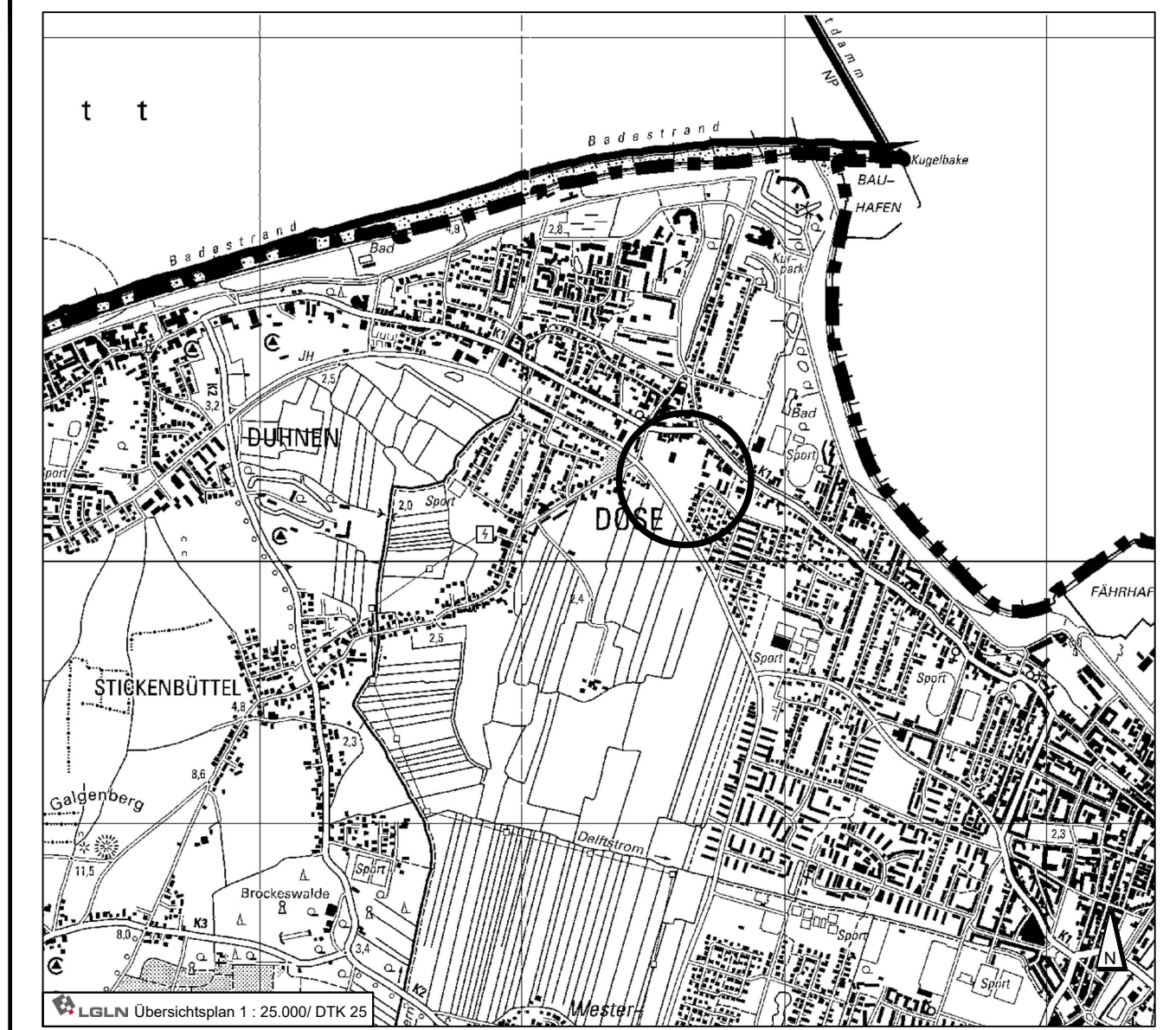

TEXTLICHE FESTSETZUNGEN

Sonstige Planzeichen

-  Grenze des räumlichen Geltungsbereiches (§ 9 Abs. 7 BauGB)

Quelle: Auszug aus den Geobasisdaten der Niedersächsischen Vermessungs- und Katasterverwaltung.
© 2023 Alkis Grundlagenkarte der Stadt Cuxhaven
Vorläufige Grundlagenkarte

Stadt Cuxhaven
Der Oberbürgermeister



Bebauungsplan Nr. 229
„Schule am Meer“

Entwurf

M 1 : 1.000

Stand: Mai 2024

Gez.: Be

Geploppet: Mai 2024

