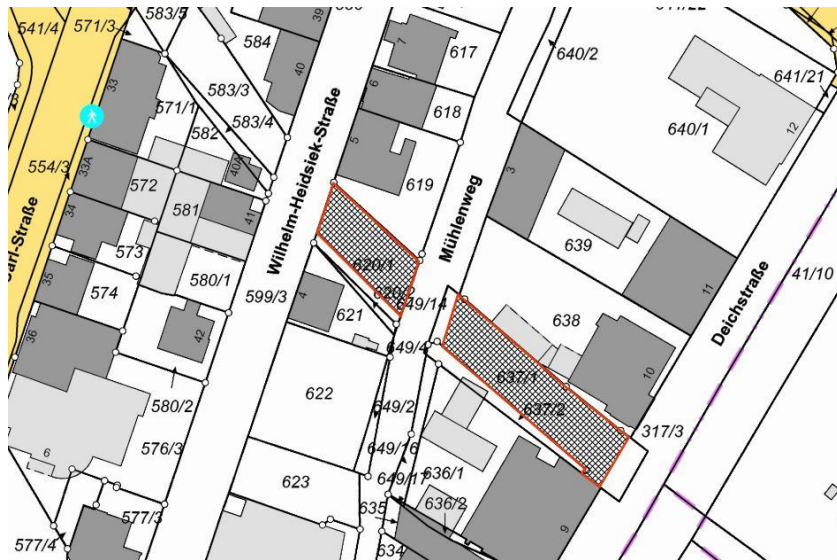


Stadt Cuxhaven
Der Oberbürgermeister

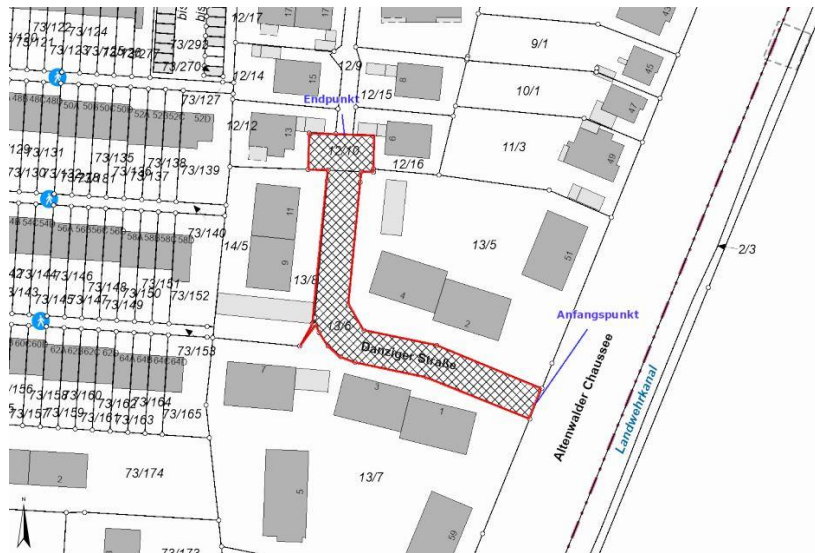
Widmung von Straßen, Wegen und Plätzen; Schwarzer Weg, Danziger Straße, Voßhörn, Matthias-Claudius-Weg, Narzissenweg, Am Alten Hafen

1. Der Verwaltungsausschuss der Stadt Cuxhaven hat in seiner Sitzung vom 25.01.2024 beschlossen, die Straße Schwarzer Weg vom Anfangspunkt Deichstraße (Flurstück 317/3, Flur 9, Gemarkung Cuxhaven) bis zum Endpunkt Verbindungsweg Schwarzer Weg (Flurstück 583/3, Flur 9, Gemarkung Cuxhaven) bestehend aus den als Verkehrsfläche ausgebauten Teilen der Flurstücke 637/1 und 620/1, tlw. 649/14 und tlw. 599/3, jeweils Flur 9, Gemarkung Cuxhaven mit einer Länge von 102 Metern wird gem. § 6 Abs. 1 Satz 1 Niedersächsisches Straßengesetz (NStrG) als Gemeindestraße für den öffentlichen Verkehr gewidmet.

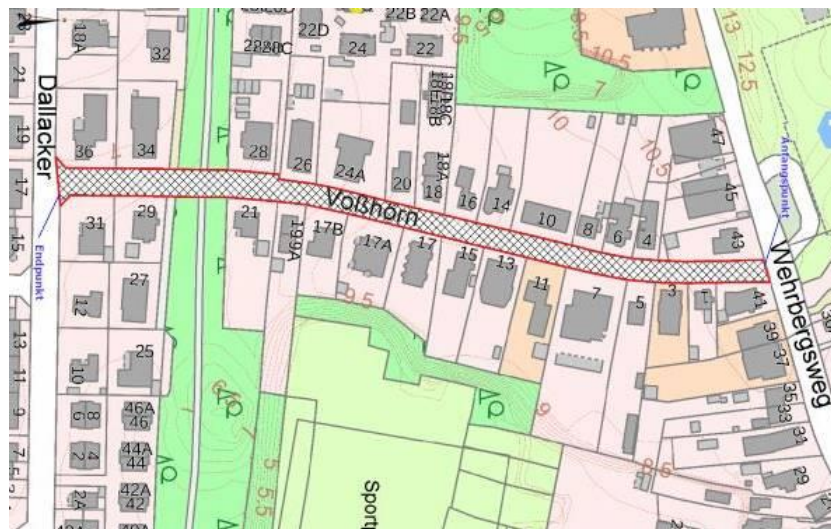


2. Der Verwaltungsausschuss der Stadt Cuxhaven hat in seiner Sitzung vom 15.08.2024 beschlossen, die Straßen Danziger Straße, Voßhörn, Matthias-Claudius-Weg, Narzissenweg und Am Alten Hafen werden gem. § 6 Abs. 1 Satz 1 Niedersächsisches Straßengesetz (NStrG) in dem im Vorlagentext zu der SV 148/2024 beschrieben und auf den als Anlagen zu der SV 148/2024 beigefügten Lageplänen dargestellten Umfang als Gemeindestraßen für den öffentlichen Verkehr gewidmet.

- (1) Bezeichnung: Danziger Straße
Länge: ca. 113 m
Anfangspunkt: Altenwalder Chaussee, Gemarkung Süder- und Westerwisch, Flur 4, Flurstück 1/3
Endpunkt: Danziger Straße (Privatstraße), Gemarkung Süder- und Westerwisch, Flur 4, Flurstück 12/9
Umfang: die als Verkehrsfläche ausgebauten Teilstücke der Flurstücke 13/6, 13/8 und 12/10, Flur 4, Gemarkung Süder- und Westerwisch



- (2) Bezeichnung: Voßhorn
 Länge: ca. 328 m
 Anfangspunkt: Wehrbergsweg, Gemarkung Duhnen, Flur 3, Flurstück 93/9
 Endpunkt: Dallacker, Gemarkung Duhnen, Flur 3, Flurstück 174/92
 Umfang: die als Verkehrsfläche ausgebauten Teilstücke des Flurstückes 140/1, Flur 3, Gemarkung Duhnen



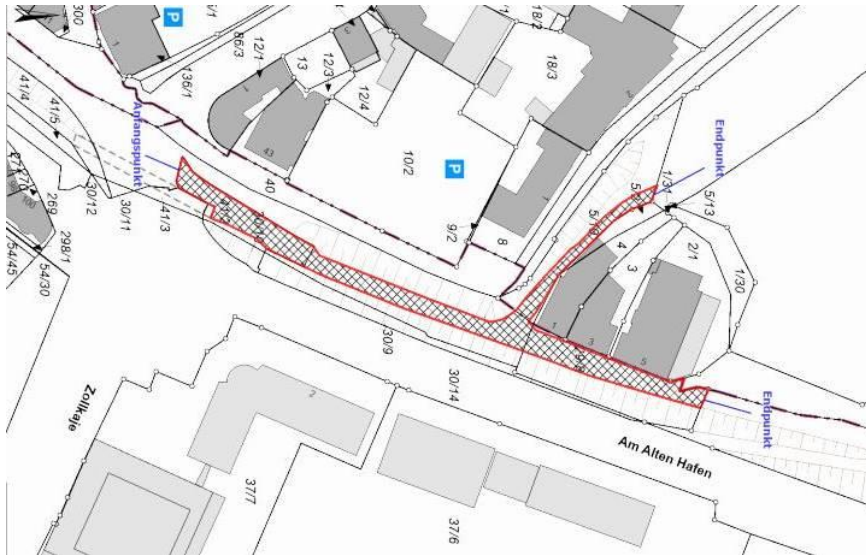
- (3) Bezeichnung: Matthias-Claudius-Weg
 Länge: ca. 1.013 m
 Anfangspunkt: Westerwischweg, Gemarkung Cuxhaven, Flur 6, Flurstück 7/7
 Endpunkt: Süderwisch, Gemarkung Cuxhaven, Flur 6, Flurstück 302/2
 Umfang: die als Verkehrsfläche ausgebauten Teilstücke der Flurstücke 19, 134, 135/17, 135/16, 136, 188/4, 192/1, 191/2, 260/15, 300/18, 300/27, 298/19, Flur 6, Gemarkung Cuxhaven



- (4) Bezeichnung: Narzissenweg
 Länge: ca. 81 m
 Anfangspunkt: Kornblumenweg, Gemarkung Altenwalde Flur 7, Flurstück 78/12
 Endpunkt: Begonienweg, Gemarkung Altenwalde, Flur 7, Flurstück 78/18
 Umfang: die als Verkehrsfläche ausgebauten Teilstücke des Flurstückes 78/21, Flur 7, Gemarkung Altenwalde



- (5) Bezeichnung: Am Alten Hafen
 Länge: ca. 205 m
 Anfangspunkt: Gemarkung Cuxhaven, Flur 2, Flurstück 41/11
 Endpunkt:
 1: Gemarkung Cuxhaven, Flur 1, Flurstück 5/12;
 2: Gemarkung Cuxhaven, Flur 2, Flurstück 29/9
 Umfang: die als Verkehrsfläche ausgebauten Teilstücke der Flurstücke 41/2, 41/11, 5/10 und 29/8, Flur 2, Gemarkung Cuxhaven
 Benutzungsart: Gehweg



Rechtsbehelfsbelehrung:

Gegen diese Verfügung kann innerhalb eines Monats nach Bekanntgabe Klage beim Verwaltungsgericht Stade, Am Sande 4a, 21682 Stade erhoben werden.

Uwe Santjer